




DistToPlan 18.0 – Was ist neu?

Release April 2017



DistToPlan 18.0 Kompatibilität

Betriebssysteme:

- Entsprechend den Systemvoraussetzungen von AutoCAD®
Windows® 10, 8.1, 8, 7



AutoCAD®:


- Unterstützt AutoCAD® 2018 und AutoCAD® LT 2018 64 bit
- Unterstützt alle AutoCAD® 2018 basierten Autodesk® Produkte, wie
 - Architecture 2018, Civil 3D 2018
- Unterstützt ältere AutoCAD® (LT) Versionen ab 2015
- Für noch ältere Systeme können vorhergehende Setups bereitgestellt werden



Erste Schritte für einen leichten Einstieg

Erste Schritte

DistToPlan



Zuverlässige CAD-Pläne bestehender Gebäude bilden die Grundlage für Planungen, Baumaßnahmen und ein erfolgreiches Facility-Management. DistToPlan für AutoCAD® ist ein professionelles Werkzeug zur effizienten Vermessung und strukturierten Sachdatenerfassung von Bestandsbauten. Mit einem Bluetooth-Handlaser gemessene Abstände werden sofort in einwandfreie CAD-Grafik umgewandelt: Räume, Türen, Fenster etc. werden direkt vor Ort mit dem gewünschten Detaillierungsgrad erzeugt. Eine intelligente Baumansicht ermöglicht die Organisation von Flächen nach Standards und das Sammeln alphanumerischer Attribute in Datenbankqualität.

[Weitere Informationen](#)
[Tutorials](#)

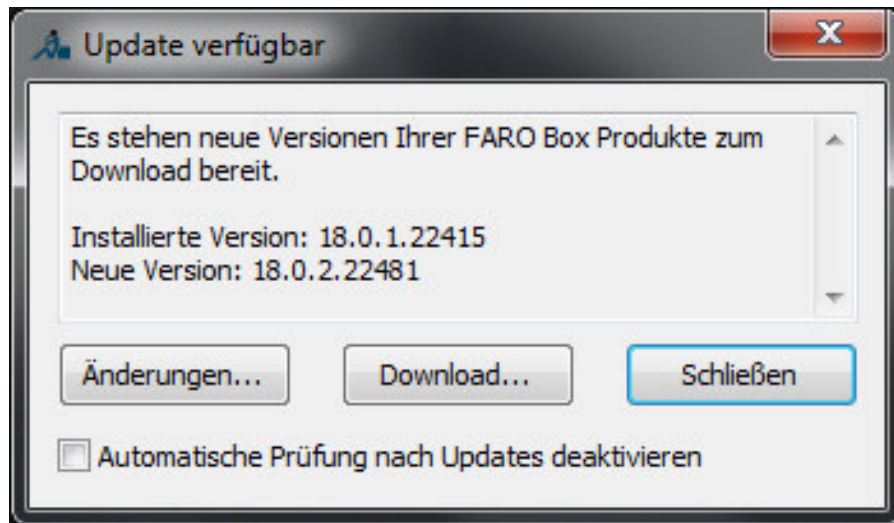
Teststellung anfordern...

Beim nächsten Start nicht mehr anzeigen

OK

- DistToPlan 18.0 bietet einen neuen “Erste Schritte” Dialog, der auf weiteres Lern- und Informationsmaterial zur Software verweist, z. B.:
 - Tutorial
 - Videos
 - Tipps & Tricks

Automatische Update-Benachrichtigung



- Die Nutzer werden jetzt automatisch benachrichtigt, wenn eine aktuellere Version von DistToPlan zum Download bereitsteht
- DistToPlan ist Teil der FARO Box Plug'ins für AutoCAD